

Tyrifjorden Rundt


- Korsvoll-Nordmarka-Krokstogen-
- Damtjern-Ask-Ringerike-Tyristrand-Vikersund-
- Gjennom Finnemarka til Lier.
- Deltakere: Arne og Tore
- 12.okt. 2010
- Distanse: 14 mil



Sølvve i soloppgang ved Sognsvann.

**Fra trillestien mellom
Fyllingen og
Landgli,
i Nordmarka.**





**Den kjempestore Svartengrana ved Svarten.
Her begynner noen seige bakker opp mot
Krokskoen.**



SVARTENGRANA

38 meter høy.

185 år gammel i 1993.



**Været var
aldeles nydelig.**

**Arne hadde med
pastasalat
som vanlig.**



**Lang utforbakker
til Åsa og
Steinsfjorden.**

Kjerraten.

**En slags tømmer-
heis som
Peder Anker fikk
bygget for at
tømmeret ikke
skulle havne i
Drammen, men i
Oslo.
Sprøtt.**

Ask me, I'm Arne, and this is in Ringerike.





**Ringerike Fængsel ved Tyristrand.
Her kan man havne hvis man gjør noe veldig slemt.
Men 'Arne og meg er to frie og glade landstrykere.**

Kaffepause i
høstsola i
Vikersund

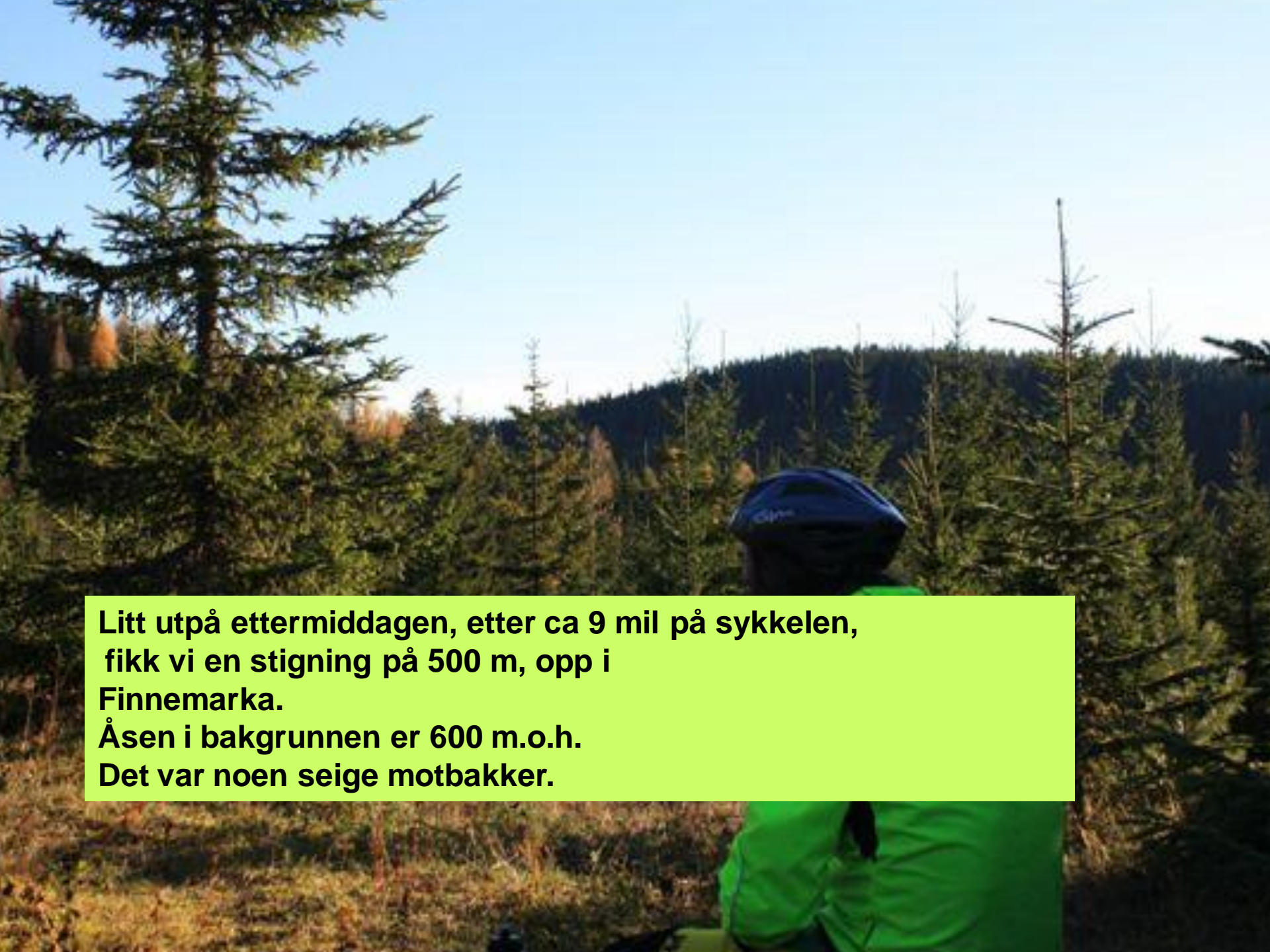




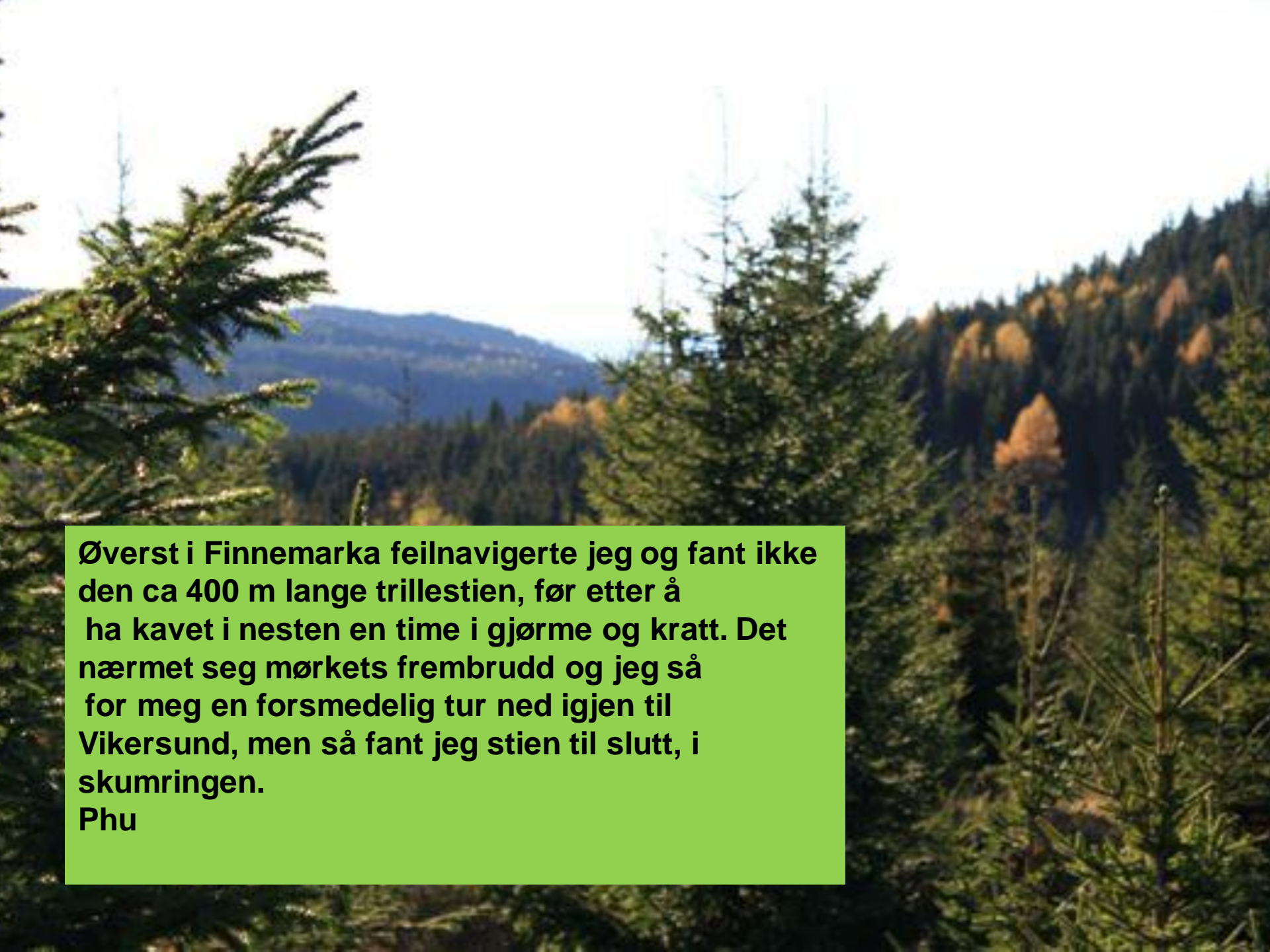
Tyrifjordens utløp ved Vikesund. En gammel dampflepebåt, tror jeg.



Vikersund Skiflyvningsbakke. Under ombygging, tydeligvis.



**Litt utpå ettermiddagen, etter ca 9 mil på sykkelen,
fikk vi en stigning på 500 m, opp i
Finnemarka.
Åsen i bakgrunnen er 600 m.o.h.
Det var noen seige motbakker.**




Øverst i Finnemarka feilnavigerte jeg og fant ikke den ca 400 m lange trillestien, før etter å ha kavet i nesten en time i gjørme og kratt. Det nærmet seg mørkets frembrudd og jeg så for meg en forsmedelig tur ned igjen til Vikersund, men så fant jeg stien til slutt, i skumringen.

Phu



**Men her er vi kommet ned til "drivhusdalen" Lier ,
idet mørket senker seg**



**Et spøkelsestog på den nedlagte gamle traseen til Drammensbanen.
Fra før Liertunellen ble sprengt på 70-tallet.**

#####

- **Konklusjon:**
- Fin tur. Ganske krevende høydeprofil.
- Arne har visst komponert et musikkstykke etter turen, for klaver.